

**Agenzia del Territorio**  
**CATASTO FABBRICATI**  
Ufficio provinciale di  
Padova

Dichiarazione protocollo n. PD0172901 del 21/04/2011  
Planimetria di u.i.u. in Comune di Brugine  
Via Cardano

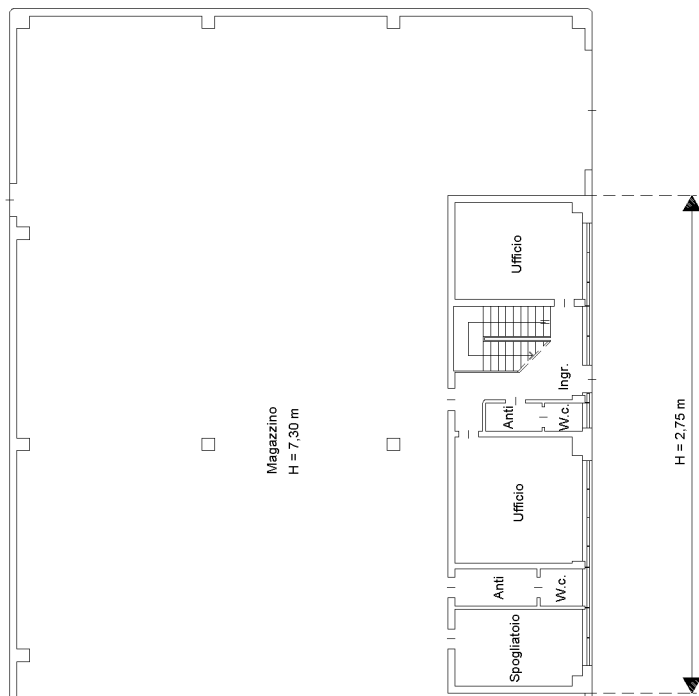
Identificativi Catastali:  
Sezione: 3  
Foglio: 3  
Particella: 477  
Subalterno:

Compilata da:  
Fasinato Riccardo  
Iscritto all'albo:  
Geometri  
Prov. Padova

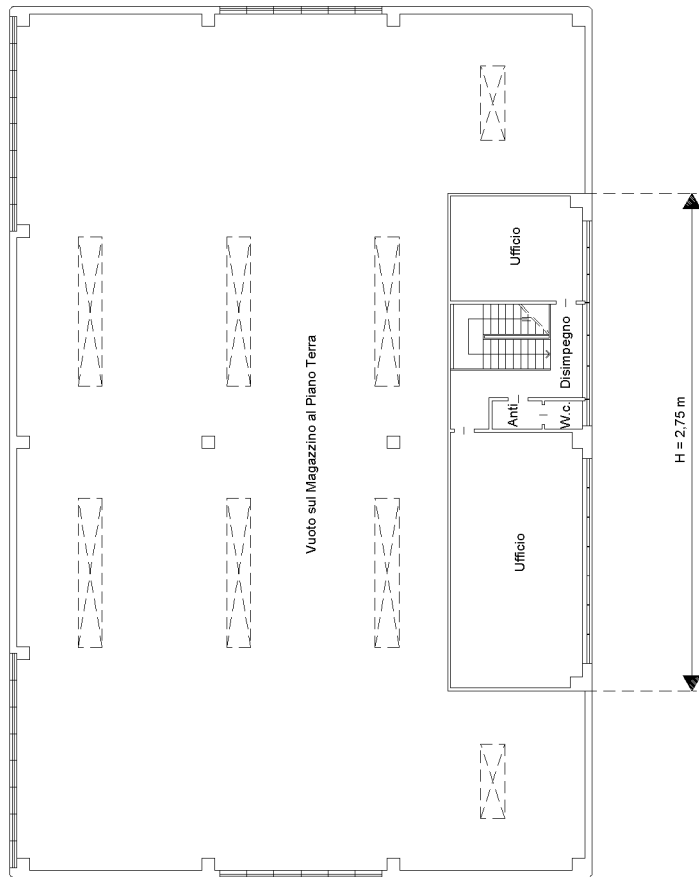
Scala 1: 200

N. 4160

# PIANTA PIANO TERRA



# PIANTA PRIMO PIANO



**Agenzia del Territorio  
CATASTO FABBRICATI  
Ufficio Provinciale di  
Padova**

Dichiarazione protocollo n. PD0172901 del 21/04/2011

Planimetria di u.i.u. in Comune di Brugine

Via Cardano

civ.

Identificativi Catastali:

Sezione:

Foglio: 3

Particella: 477

Subalterno:

Compilata da:

Tasinato Riccardo

Iscritto all'albo:

Geometri

Prov. Padova

N. 4160

Scheda n. 2

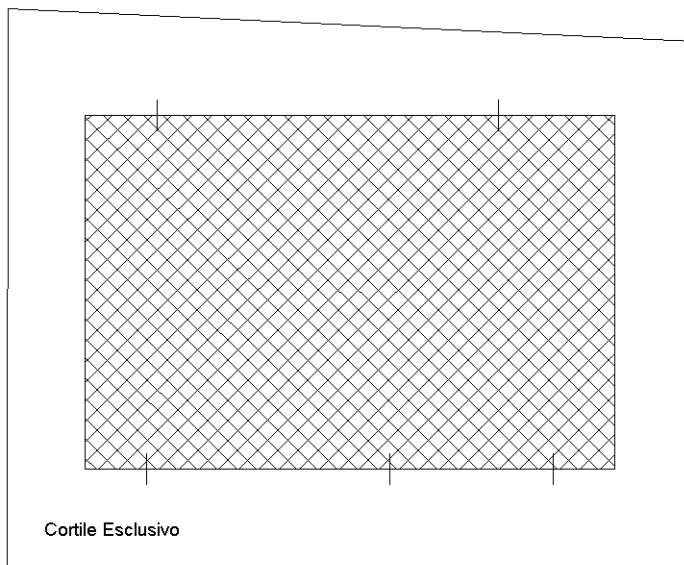
Scala 1:500

# PIANTA PIANO TERRA

Mapp. 111

Mapp. 454

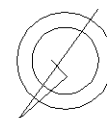
Mapp. 112



Cortile Esclusivo

Via Cardano

Mapp. 388



Ultima planimetria in atti